











Localisation des territoires incompatibles avec l'activité minière

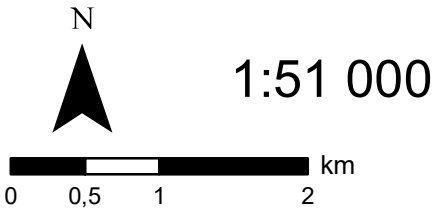
Municipalité de L'Ascension-de-Patapédia

Territoires incompatibles avec l'activité minière (TIAM)

-  Périmètre d'urbanisation
-  Bande de protection autour des périmètre d'urbanisation (1 km)
-  Activité à caractère urbain et résidentiel
-  Bande de protection autour des activités résidentielles (600 m)

Autres éléments

-  Route collectrice
-  Route locale
-  Cours d'eau
-  Plan d'eau
-  Limite de municipalité
-  Limite de MRC



Note : Prise hors du contexte pour lequel elle a été conçue, cette carte n'a aucune valeur.

Source : © Gouvernement du Québec, tous droits réservés.

Système de coordonnées: NAD 1983 MTM 6
Projection: Transverse Mercator
Datum: North American 1983

Guillaume Allard Therrien
Service de géomatique
MRC d'Avignon
Date: 2 février 2021

